

HROCH Č. 1

Souřadnice:

50°50'0.056" severní šířky, 14°48'1.134" východní délky

50.8333489N, 14.8003150E

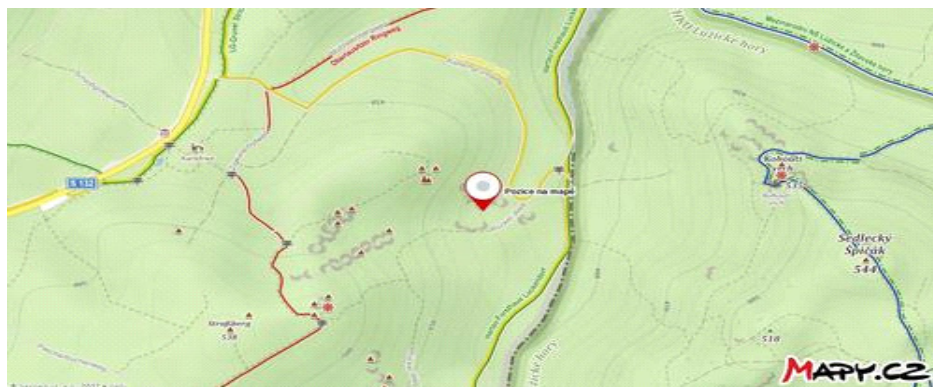
Místo nálezů: lesní cesta Zadní-Rücker Weg, Poutní hora- Straßberg, Německo

Poznámka:

Na soše lze rozpoznat několik dalších tváří.



Obrázek č. 1



Obrázek č. 2

HROCH Č. 2

ŽRALOK Č. 3

Souřadnice:


50°49'20.309" severní šířky, 14°48'27.536" východní délky

50.8222689N, 14.8076461E

Místo nálezů: Skalní divadlo, hora Podkova

Poznámky:

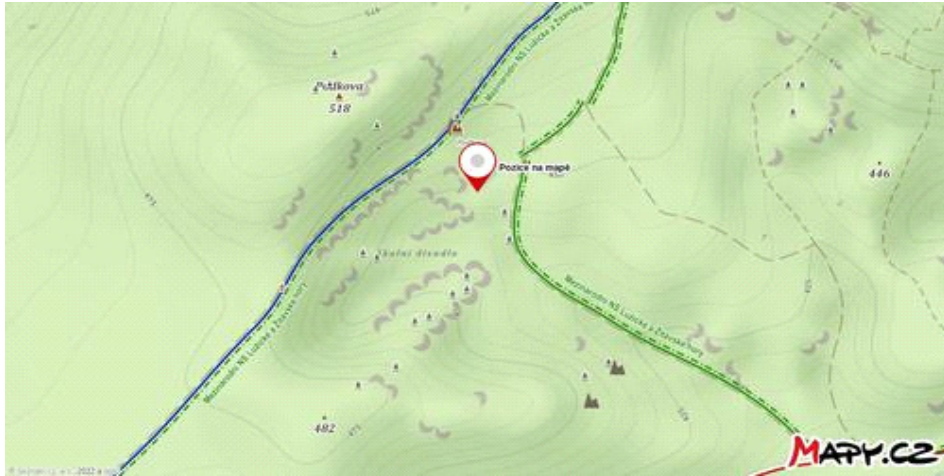
Podobizna žraloka je v popředí; v pozadí socha nejspíše hrocha.



Obrázek č. 1/1



Obrázek č. 1/2



Obrázek č. 2

HROCH Č. 3

PROSTÉ ZKŘÍŽENÍ Č. 73

Souřadnice:

50°50'17.286" severní šířky, 14°47'47.616" východní délky

50.8381350N, 14.7965600E

Místo nálezů: Mlýnskokamenná hora-Mühlsteinberg, Německo

Poznámka:

Na těle sochy lze rozpoznat ještě další tváře a také značky prostého zkřížení.



Obrázek č. 1



Obrázek č. 2